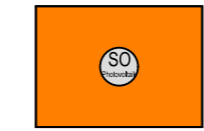



# PLANZEICHENERKLÄRUNG

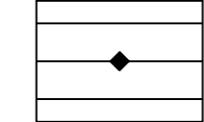
1. Art der baulichen Nutzung  
(§ 9 Abs.1 Nr.1 des Baugesetzbuches - BauGB, §§ 1 bis 11 der Baunutzungsverordnung - BauNVO)

 1.4.2. Sonstige Sondergebiete  
(§ 11 BauNVO)


3. Bauweise, Baulinien, Baugrenzen  
(§ 9 Abs.1 Nr.2 BauGB, § 22 und 23 BauNVO)

 3.5. Baugrenze

8. Hauptversorgungs- und Hauptabwasserleitungen  
(§ 9 Abs.1 Nr.13 und Abs.6 BauGB)

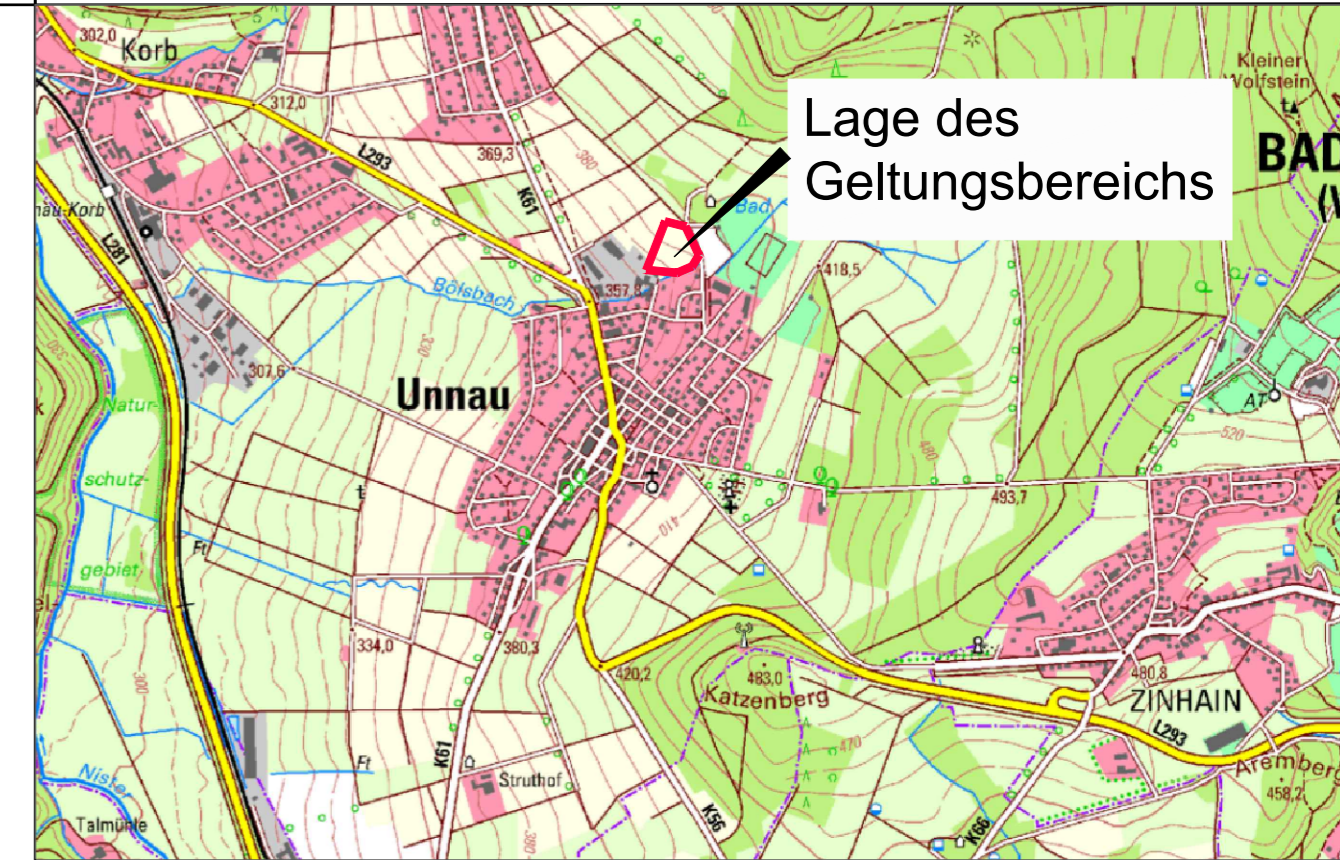
 8. 20 kV Freileitung mit Schutzstreifen

15. Sonstige Planzeichen

 15.13. Grenze des räumlichen Geltungsbereiches  
(§ 9 Abs.7 BauGB)

# Übersichtskarte

Auszug aus der Topographischen Karte 1 : 25.000



## Diefenthal

Freiraumplanung  
Bernhard Diefenthal  
Diplom-Geograph

Projekt-Nr.: 508

	Datum	Zeichen
bearbeitet:	Juni 2024	J. Schmidtgen
gezeichnet:	Juni 2024	J. Schmidtgen
geprüft:	Juni 2024	B. Diefenthal

# Ortsgemeinde Unnau Verbandsgemeinde Bad Marienberg

## Bebauungsplan "Solarpark Unnau"



Fassung für die frühzeitige Beteiligung der Öffentlichkeit gem. § 3 Abs. 1 BauGB und die Beteiligung der Träger öffentlicher Belange gem. § 4 Abs. 1 BauGB

Unterlage 3

Blatt Nr. 1

Projekt-Nr.	512
bearbeitet	B. Diefenthal
gezeichnet	die
Datum	Juni 2024

Maßstab  
1 : 500

Moschheim, 20.06.2024

Für die Planung:

*B. Diefenthal*

Auftraggeber